

KARTA TYTUŁOWA

opracowana na podstawie § 3 rozporządzenia Ministra Infrastruktury z dnia 3 lipca 2003 r. w spr. szczegółowego zakresu i formy projektu budowlanego (Dz. U. Nr 120 z 2003 r. poz. 1133 ze zm).

Egzemplarz

Nr 1

PROJEKT

TYTUŁ PROJEKTU:

BUDOWA INFRASTRUKTURY REKREACYJNEJ NA TERENACH NAD NIDĄ W MIEJSCOWOŚCI NOWY KORCZYN – II ETAP

Inwestor: Gmina Nowy Korczyn
ul. Krakowska 1, 28-136 Nowy Korczyn

Lokalizacja: Działki Nr 1244, 1245, 1621 i 1841.
położone w Nowym Korczynie, gmina Nowy Korczyn

Projektował: mgr inż. bud. Krzysztof TOMETCZAK
upr. bud. KI - 139/90, os. Piłsudskiego 1/4, 28-100 Busko-Zdrój

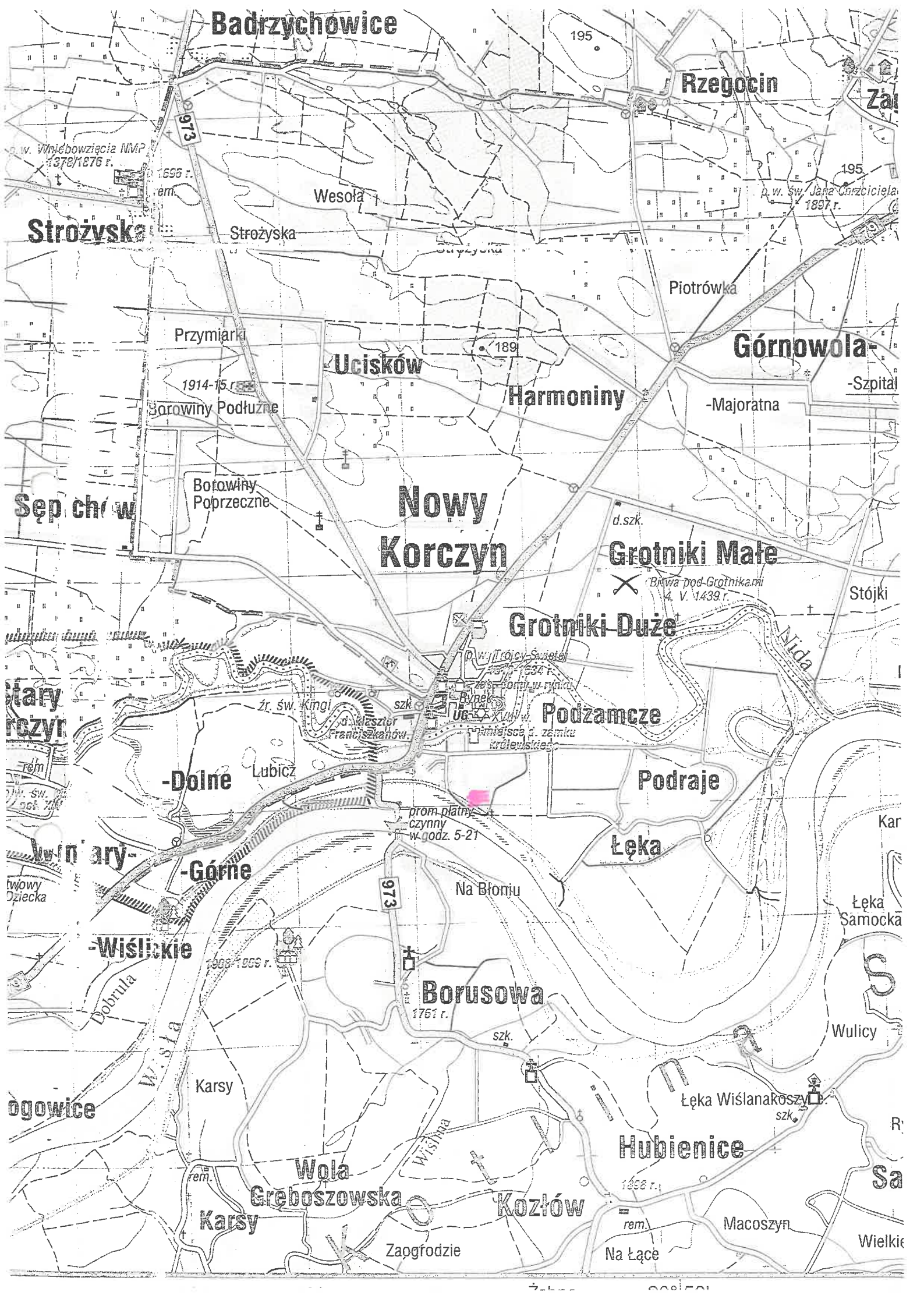
PROJEKTOWAŁ: mgr inż. Krzysztof TOMETCZAK
os. Marszałka Piłsudskiego 1/4, 28-100 Busko-Zdrój
tel. 600 948 958
upr. bud. KI-139/90, czł. Sąd IB nr SWK/BO/0244/05
Projektowanie, Kosztorysowanie, Nadzór budowlany

Busko-Zdrój, sierpień '2019

Tytuł projektu: Budowa infrastruktury rekreacyjnej na terenach nad Nidą w miejscowości Nowy Korczyn – II etap, gmina Nowy Korczyn. Inwestor: Gmina Nowy Korczyn ul. Krakowska 1, 28-136 Nowy Korczyn. Lokalizacja: działki Nr 1244, 1245, 1621 i 1841 położone w Nowym Korczynie, gmina Nowy Korczyn.

Opracowanie zawiera:

1. Mapę orientacyjną w skali 1:37500.
2. Mapę do celów projektowych działek Nr 1244, 1245, 1621 i 1841 w skali 1:500 położonych w Nowym Korczynie.
3. Zagospodarowanie działek Nr 1244, 1245, 1621 i 1841 z opisem.
4. Opis do projektu budowlanego.
5. Informację o obszarze oddziaływania obiektu.
6. Informację dotyczącą bezpieczeństwa i ochrony zdrowia.
7. Charakterystykę ekologiczną obiektu.
8. Oświadczenie projektanta.
9. Uprawnienia projektanta i zaświadczenie o przynależności do Świętokrzyskiej Okręgowej Izby Inżynierów Budownictwa w Kielcach.



Badrzychowice

Rzegocin

Strożyska

Wesoła

Strożyska

Przymiarki

Ucisków

Harmoniny

Górnowola

1914-15 r.
Borowiny Podłużne

Borowiny Poprzeczne

Nowy Korczyn

Grotniki Małe

Grotniki Duże

Podzamcze

-Dolne

Lubicz

Podraje

Łęka

-Górne

Na Błoniu

-Wiślickie

Borusowa

Hubienice

Wola
Gręboszowska

Kozłów

Karsy

Zaogrodzie

Macoszyn

Na Łące

Wielkie

1696 r.

189

195

195

d.szk.

Bitwa pod Grotnikami
4. V. 1439 r.

d.w. Trójcy Świętej
1834-1834 r.

d. klasztor
Franciszkański

prom płatny
czynny
w godz. 5-21

973

1761 r.

szk.

1908-1909 r.

Karsy

Łęka Wiślanakoszy
szk.

1658 r.

rem.

rem.

d.w. Wniebowzięcia NMP
1876/1876 r.

d.w. św. Józefa
1897 r.

Stary Korczyn

Winiary

ogowice

Za

-Szpital

-Majoratna

Stójki

Kar

Łęka Samocka

Wulicy

Sa

Wielkie

Tytuł projektu: Budowa infrastruktury rekreacyjnej na terenach nad Nidą w miejscowości Nowy Korczyn – II etap, gmina Nowy Korczyn. Inwestor: Gmina Nowy Korczyn ul. Krakowska 1, 28-136 Nowy Korczyn. Lokalizacja: działki Nr 1244, 1245, 1621 i 1841 położone w Nowym Korczynie, gmina Nowy Korczyn.

OPIS ZAGOSPODAROWANIA DZIAŁEK NR 1244, 1245, 1621 i 1841 W NOWYM KORCZYNI DO PROJEKTU PN: „BUDOWA INFRASTRUKTURY REKREACYJNEJ NA TERENACH NAD NIDĄ W MIEJSCOWOŚCI NOWY KORCZYN – II ETAP”

1. Stan istniejący.

Na działkach nr 1244, 1245, 1621 i 1841 w Nowym Korczynie, gm. Nowy Korczyn znajdują się:

- na działkach nr 1244 i 1245 utwardzony tłuczniem plac postojowy,
- na działce nr 1621 chodnik z kostki brukowej, schody terenowe i zieleń niska,
- na działce nr 1841 chodnik z kostki brukowej.

Dojazd do działek zapewniony jest od strony północnej tj. z ul. Zaścianek (dz. nr 1258 i 1259).

2. Projektowane zagospodarowanie działek nr 1244, 1245, 1621 i 1841 w Nowym Korczynie.

Na działkach nr 1244 i 1245 projektuje się utwardzenie znajdującego się na nich placu postojowego obecnie utwardzonego kruszywem kostką brukową betonową wibroprasowaną gr. 8 cm w kolorze szarym w obrzeżu z krawężnika drogowego 15,00 x 30,00 cm.

Na działce nr 1621 projektuje się:


- altanę plenerową drewnianą o wymiarach 3,35 m x 3,20 m z dachem czterospadowym posadowioną na podłożu trawiastym, wyposażoną w 2 zestawy zawierające 1 stół i 2 ławy każdy,
- grill betonowy nietrwale posadowiony na gruncie,
- 2 kabiny TOI-TOI w tym:
 - jedna kabina męska z pisuarem. Kabina typu TOI PLUS o wymiarach 122,00 x 122,00 x 230,00 cm /dł. x szer. x wys./,
 - jedna damska przystosowana również do korzystania z niej przez osoby poruszające się na wózkach inwalidzkich. Kabina typu TOI CUP o wymiarach 165,00 x 165,00 x 230,00 cm /dł. x szer. x wys./.
- kładkę drewnianą przenośną o wymiarach zewn. 7,00 m x 1,50 m w tym szer. traktu pieszego 1,20 m.

Każde z urządzeń posadawia się na istniejącej nawierzchni trawiastej.

Projektowana lokalizacja ww. urządzeń nie narusza granic działki oraz interesów osób trzecich.

Projektował:

PROJEKTOWAŁ: mgr inż. Krzysztof TOMETCZAK
os. Marszałka Piłsudskiego 1/4, 28-100 Busko-Zdrój
tel. 602 922 158
upr. bud. KI-139/00, czł. SOI Gm. SWK/BO/0244/05
Projektowanie, Kierownictwo, Nadzór budowlany



Tytuł projektu: Budowa infrastruktury rekreacyjnej na terenach nad Nidą w miejscowości Nowy Korczyn – II etap, gmina Nowy Korczyn. Inwestor: Gmina Nowy Korczyn ul. Krakowska 1, 28-136 Nowy Korczyn. Lokalizacja: działki Nr 1244, 1245, 1621 i 1841 położone w Nowym Korczynie, gmina Nowy Korczyn.

BILANS TERENU

Nazwa inwestycji: „Budowa infrastruktury rekreacyjnej na terenach nad Nidą w miejscowości Nowy Korczyn, gmina Nowy Korczyn – II etap”.
Inwestor: Gmina Nowy Korczyn, ul. Krakowska 1, 28-136 Nowy Korczyn
Adres inwestycji: Działki nr 1244, 1245, 1621 i 1841 położone w Nowym Korczynie, gmina Nowy Korczyn.

1. Powierzchnia kostki brukowej bet. gr. 8,00 cm na dz. nr 1244, 1245:	271,43 m ²
2. Powierzchnia altany drewnianej o wym. 3,35 x 3,20 m:	10,72 m ²
3. Powierzchnia grilla betonowego:	0,50 m ²
4. Powierzchnia kabin sanitarnych typu TOI-TOI:	4,21 m ²
5. Powierzchnia istniejącego chodnika i schodów terenowych:	533,00 m ²
6. Powierzchnia istniejących terenów zielonych:	53980,00 m ²
Razem powierzchnia działek: 1244, 1245, 1621 i 1841	54800,00 m²

Powierzchnia biologicznie czynna działek nr 1244, 1245, 1621 i 1841 wynosi 99 %

PROJEKTOWAŁ: mgr inż. Krzysztof TOMETCZAK
os. Marszałka Piłsudskiego 1/4, 28-100 Busko-Zdrój
tel. 600 345 938
upr. bud. KI-139/99, czi. S.D.I.B nr SWK/BO/0244/05
Projektowanie, Kształtowanie, Nadzór budowlany

Tytuł projektu: Budowa infrastruktury rekreacyjnej na terenach nad Nidą w miejscowości Nowy Korczyn – II etap, gmina Nowy Korczyn. Inwestor: Gmina Nowy Korczyn ul. Krakowska 1, 28-136 Nowy Korczyn. Lokalizacja: działki Nr 1244, 1245, 1621 i 1841 położone w Nowym Korczynie, gmina Nowy Korczyn.

OPIS

DO PROJEKTU PN.: „BUDOWA INFRASTRUKTURY REKREACYJNEJ NA TERENACH NAD NIDĄ W MIEJSCOWOŚCI NOWY KORCZYN – II ETAP”

1. Stan istniejący.

Na działkach nr 1244, 1245, 1621 i 1841 w Nowym Korczynie, gm. Nowy Korczyn znajdują się:

- na działkach nr 1244 i 1245 utwardzony tłuczniem plac postojowy,
- na działce nr 1621 chodnik z kostki brukowej, schody terenowe i zieleń niska,
- na działce nr 1841 chodnik z kostki brukowej.

Dojazd do działek zapewniony jest od strony północnej tj. z ul. Zaścianek (dz. nr 1258 i 1259).

2. Projektowane zagospodarowanie działek nr 1244, 1245, 1621 i 1841 w Nowym Korczynie.

Na działkach nr 1244 i 1245 projektuje się utwardzenie znajdującego się na nich placu postojowego obecnie utwardzonego kruszywem kostką brukową betonową wibroprasowaną gr. 8 cm w kolorze szarym w obrzeżu z krawężnika drogowego 15,00 x 30,00 cm.

Na działce nr 1621 projektuje się:

- altanę plenerową drewnianą o wymiarach 3,35 m x 3,20 m z dachem czterospadowym posadowioną na podłożu trawiastym, wyposażoną w 2 zestawy zawierające 1 stół i 2 ławy każdy,
- grill betonowy nietrwale posadowiony na gruncie,
- 2 kabiny TOI-TOI w tym:
 - jedna kabina męska z pisuarem. Kabina typu TOI PLUS o wymiarach 122,00 x 122,00 x 230,00 cm /dł. x szer. x wys./,
 - jedna damska przystosowana również do korzystania z niej przez osoby poruszające się na wózkach inwalidzkich. Kabina typu TOI CUP o wymiarach 165,00 x 165,00 x 230,00 cm /dł. x szer. x wys./.
- kładkę drewnianą przenośną o wymiarach zewn. 7,00 m x 1,50 m w tym szer. traktu pieszego 1,20 m.

3. Montaż urządzeń:

Urządzenia należy posadowić na istniejącej nawierzchni trawiastej w sposób gwarantujący bezpieczeństwo i stateczność ich konstrukcji oraz zgodnie z zaleceniami producenta danego urządzenia.

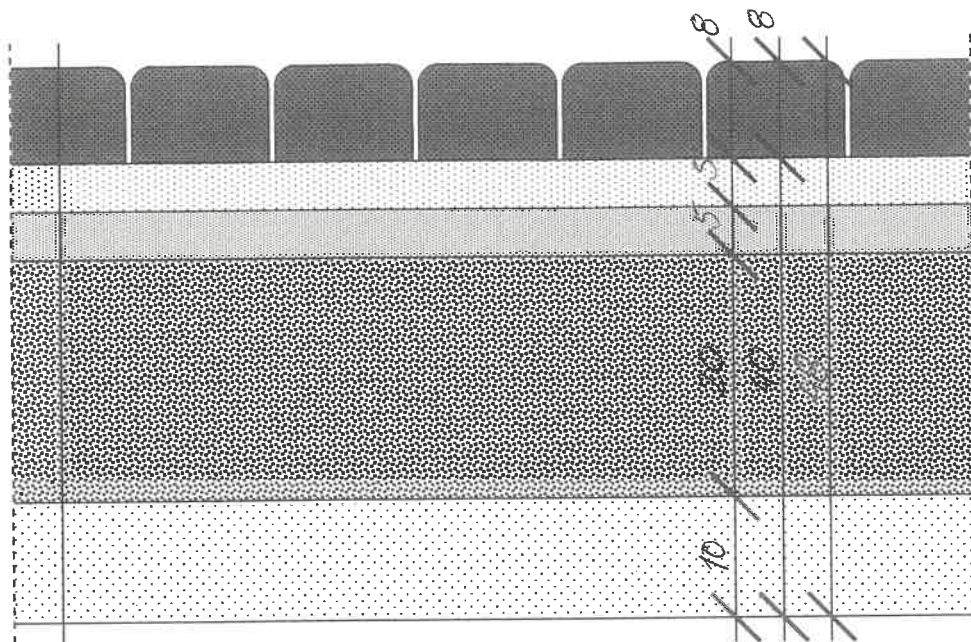
Wszystkie urządzenia powinny posiadać odpowiednie atesty i certyfikaty Bezpieczeństwa.

Teren działek nr 1244, 1245, 1621 i 1841 należy utrzymywać w czystości. Na bieżąco należy usuwać wszystkie nieczystości mogące zagrażać zdrowiu osób korzystających z urządzeń..

Na terenie rekreacyjnym należy umieścić tablicę z „Regulaminem korzystania z urządzeń” oraz /ewentualnie/ tabliczkę z informacją zakazującą wprowadzania zwierząt.

Projektował:

PROJEKTOWAŁ: mgr inż. Krzysztof TOMCZAK
os. Marszałka Piłsudskiego 1/4, 28-100 Busko-Zdrój
tel. 61 748 958
upr. bud. KI-139/93, czł. SWiB nr SWK/BO/0244/05
Projektowanie, Kosztorysowanie, Nadzór budowlany



kostka brukowa betonowa wibroprasowana szara gr. 8,00 cm

chudy beton jako warstwa spajająca: gr. 5,00 cm

kruszywo łamane frakcji 0-4 mm jako warstwa klinująca gr. 5,00 cm

kruszywo łamane frakcji 0-63 mm jako warstwa odsączająca: gr. 20,00 cm

piasek jako warstwy filtrująca: gr. 10,00 cm

BUDOWA INFRASTRUKTURY REKREACYJNEJ NA TERENACH
 NAD NIDĄ W MIEJSCOWOŚCI NOWY KORCZYN – II ETAP
 Inwestor: Gmina Nowy Korczyn, ul. Krakowska 1, 28-136 Nowy
 Korczyn. Przekrój przez nawierzchnię z kostki brukowej betonowej
 wiproprasowanej, projektowanej na działkach nr 1244 i 1245.
 Adres inwestycji: Działki nr 1244, 1245, 1621 i 1841 położone w
 Nowym Korczynie. Skala 1:25 Busko-Zdrój, sierpień ' 2019
 Projektował: mgr inż.
 Krzysztof Tometczak
 upr. bud. KI-139/90

PROJEKTOWAŁ: mgr inż. Krzysztof TOMETCZAK
 os. Marszałka Piłsudskiego 1/4, 28-130 Busko-Zdrój
 tel. 600 943 658
 upr. bud. KI-139/90, czł. SONE nr SWK/BO/0244/05
 Projektowanie, Kosztorysowanie, Nadzór budowlany

















Tytuł projektu: Budowa infrastruktury rekreacyjnej na terenach nad Nidą w miejscowości Nowy Korczyn – II etap, gmina Nowy Korczyn. Inwestor: Gmina Nowy Korczyn ul. Krakowska 1, 28-136 Nowy Korczyn. Lokalizacja: działki Nr 1244, 1245, 1621 i 1841 położone w Nowym Korczynie, gmina Nowy Korczyn.

INFORMACJA O OBSZARZE ODDZIAŁYWANIA OBIEKTU

Nazwa inwestycji: „Budowa infrastruktury rekreacyjnej na terenach nad Nidą w miejscowości Nowy Korczyn, gmina Nowy Korczyn – II etap”.
Inwestor: Gmina Nowy Korczyn, ul. Krakowska 1, 28-136 Nowy Korczyn.
Adres inwestycji: Działki nr 1244, 1245, 1621 i 1841 położone w Nowym Korczynie, gmina Nowy Korczyn.

I. Rodzaj robót

Montaż urządzeń małej architektury.

II. Usytuowanie obiektu

Urządzenia zostaną posadowione na działkach nr 1244, 1245, i 1621, położonych w Nowym Korczynie, gmina Nowy Korczyn.

III. Rodzaje oddziaływań

A. Rodzaj oddziaływania na działki sąsiednie, wynikające z Obwieszczenia Ministra Infrastruktury i Rozwoju z dnia 17 lipca 2015 r. w sprawie ogłoszenia jednolitego tekstu rozporządzenia Ministra Infrastruktury w sprawie warunków technicznych, jakim powinny odpowiadać budynki i ich usytuowanie (Dz.U. 2015.1422. ze zm.).

1. § 12. rozporządzenia – ograniczenie zabudowy działek nr 1244, 1245, 1621 i 1841 – nie występuje.
2. § 13. rozporządzenia – ograniczenie naturalnego oświetlenia – nie występuje.
3. § 29. rozporządzenia – utrudnienie w odprowadzaniu wód powierzchniowych – nie występuje.
4. § 60. rozporządzenia – zmniejszenie czasu nasłonecznienia – nie występuje.
5. § 142. rozporządzenia – zakłócenia ciągu w kominach – nie występuje.
6. § 226. rozporządzenia – po wykonaniu robót przewidzianych projektem na cele rekreacyjne będzie stanowiła własną strefę pożarową (ZL III) i nie będzie oddziaływała na sąsiednią działkę.
7. § 323. rozporządzenia – urządzenia zabawowe nie będą powodowały zwiększonych zakłóceń w zakresie drgań i hałasu.

B. Inne ograniczenia.

Ograniczenia w zakresie:

- | | |
|---|------------------|
| - ochrony środowiska | – nie występują, |
| - ochrony przyrody | – nie występują, |
| - ochrony zabytków | – nie występują, |
| - odległości od dróg | – nie występują, |
| - odległości wynikających z prawa wodnego | – nie występują. |

IV. Wnioski

Po zamontowaniu urządzeń na działkach nr 1244, 1245 i 1621, nie będą one negatywnie oddziaływały na sąsiednie działki.

Tytuł projektu: Budowa infrastruktury rekreacyjnej na terenach nad Nidą w miejscowości Nowy Korczyn – II etap, gmina Nowy Korczyn. Inwestor: Gmina Nowy Korczyn ul. Krakowska 1, 28-136 Nowy Korczyn. Lokalizacja: działki Nr 1244, 1245, 1621 i 1841 położone w Nowym Korczynie, gmina Nowy Korczyn.

Obszar oddziaływania urządzeń zamknie się na terenie działek nr 1244, 1245, 1621 i 1841 w Nowym Korczynie.

Busko-Zdrój, sierpień '2019.

Projektował:

PROJEKTOWAŁ: mgr inż. Krzysztof TOMETCZAK
os. Marszałka Piłsudskiego 1/4, 26-100 Busko-Zdrój
tel. 0100 448 958
upr. bud. KI-139/00, cat. S/DIIS nr SW/K/BC/0244/05
Projektowanie, Kosztorysowanie, Nadzór budowlany

Tytuł projektu: Budowa infrastruktury rekreacyjnej na terenach nad Nidą w miejscowości Nowy Korczyn – II etap, gmina Nowy Korczyn. Inwestor: Gmina Nowy Korczyn ul. Krakowska 1, 28-136 Nowy Korczyn. Lokalizacja: działki Nr 1244, 1245, 1621 i 1841 położone w Nowym Korczynie, gmina Nowy Korczyn.

INFORMACJA DOTYCZĄCA BEZPIECZEŃSTWA I OCHRONY ZDROWIA

Nazwa inwestycji: „Budowa infrastruktury rekreacyjnej na terenach nad Nidą w miejscowości Nowy Korczyn, gmina Nowy Korczyn – II etap”.

Inwestor: Gmina Nowy Korczyn, ul. Krakowska 1, 28-136 Nowy Korczyn.

Adres inwestycji: Działki nr 1244, 1245, 1621 i 1841 położone w Nowym Korczynie, gmina Nowy Korczyn.

1. Zakres robót.

Zakres robót obejmuje montaż urządzeń małej architektury na terenie rekreacyjnym oraz uprzednie przygotowanie terenu

2. Kolejność wykonywania robót.

- zagospodarowanie placu budowy,
- roboty przygotowawcze,
- roboty budowlane,
- nasadzenie zieleni ozdobnej niskiej,
- roboty wykończeniowe.

3. Elementy zagospodarowania terenu mogące stwarzać zagrożenie bezpieczeństwa i zdrowia ludzi.

Na działce nie znajdują się elementy które mogłyby stwarzać zagrożenie bezpieczeństwa i zdrowia ludzi.

Przed rozpoczęciem robót należy oznakować plac budowy.

Przy prowadzeniu prac ziemnych należy zwrócić uwagę na przebieg elementów ewentualnego uzbrojenia podziemnego.

4. Przewidywane zagrożenia występujące podczas realizacji robót.

4.1. Zagrożenia występujące przy wykonywaniu robót budowlanych:

- upadek pracownika z wysokości (brak zabezpieczenia krawędzi zestawy zabawowego
- przygniecenie pracownika materiałem przewidzianym do wbudowania.

4.2. Zagrożenia występujące przy wykonywaniu robót wykończeniowych:

- upadek pracownika z wysokości (brak balustrad przy podestach roboczych. Brak osprzętu zabezpieczającego przed upadkiem z wysokości).

4.3. Zagrożenia występujące przy robotach z użyciem maszyn:

- pochwycenie kończyny przez napęd (brak pełnej osłony napędu),
- porażenie prądem elektrycznym (brak zabezpieczenia przewodów zasilających urządzenia przed uszkodzeniami mechanicznymi).

Tytuł projektu: Budowa infrastruktury rekreacyjnej na terenach nad Nidą w miejscowości Nowy Korczyn – II etap, gmina Nowy Korczyn. Inwestor: Gmina Nowy Korczyn ul. Krakowska 1, 28-136 Nowy Korczyn. Lokalizacja: działki Nr 1244, 1245, 1621 i 1841 położone w Nowym Korczynie, gmina Nowy Korczyn.

5. Środki techniczne i organizacyjne zapobiegające niebezpieczeństwom wynikającym z wykonywania robót.

5.1. **Zagospodarowanie terenu budowy** na leży wykonać przed rozpoczęciem robót budowlanych, co najmniej w zakresie:

- ogrodzenia terenu i wyznaczenia stref niebezpiecznych,
- urządzenia składowisk materiałów i wyrobów,
- teren budowy zabezpieczyć przed osobami postronnymi,
- obiekt wyposażać w sprzęt niezbędny do gaszenia pożaru.

5.2. **Roboty ziemne** powinny być prowadzone na podstawie projektu określającego położenie ewentualnych instalacji i urządzeń podziemnych mogących znaleźć się w zasięgu prowadzonych robót.

Jeżeli wykop osiąga głębokość większą niż 1,00 m poniżej poziomu terenu, należy wykonać zejście do wykopu.

Składowanie urobku i materiałów jest zabronione:

- w odległości niniejszej niż 0,80 m od krawędzi wykopu,
- w strefie klina naturalnego odłamu.

5.3. **Roboty wykończeniowe zewnętrzne.**

Uporządkowanie terenu po wykonaniu robót budowlanych i montażowych

5.4. **Maszyny i narzędzia zmechanizowane** powinny być montowane, eksploatowane i obsługiwane zgodnie z instrukcją producenta oraz spełniać wymagania określone w przepisach dotyczących systemu oceny zgodności. Wykonawca użytkujący maszyny i inne urządzenia techniczne, nie podlegające dozorowi technicznemu, powinien udostępniać organom kontroli dokumentację techniczno-rozruchową lub instrukcję obsługi tych maszyn lub urządzeń.

Busko-Zdrój, sierpień '2019

Projektował:

PROJEKTOWAŁ: mgr inż. Krzysztof TOMETCZAK
os. Marszałka Piłsudskiego 1/4, 28-100 Busko-Zdrój
tel. 71 048 958
upr. bud. KI-139/20, czl. SOKiB nr SWK/BO.0244/05
Projektowanie, kosztorysowanie, Nadzór budowlany

.....

Nr reżiden. KI-139/90

STWIERDZENIE PRZYGOTOWANIA ZAWODOWEGO

do pełnienia samodzielnych funkcji technicznych w budownictwie.

Na podstawie § 5 ust. 1 pkt 1, § 13 ust. 1 pkt 2, § 7, § 6 ust. 1 i 3 rozporządzenia Ministra Gospodarki Terenowej i Ochrony Środowiska z dnia 20 lutego 1975 r. w sprawie samodzielnych funkcji technicznych w budownictwie /Dz.U.Nr 8, poz. 46/ stwierdza się, że

OBYWATEL TOMETCZAK KRZYSZTOF
MAGISTER INŻYNIER BUDOWNICTWA

urodzony dnia 12 października 1960 r. w Busku - Zdroju posiada przygotowanie zawodowe, upoważniające do wykonywania samodzielnej funkcji kierownika budowy i robót w specjalności konstrukcyjno-budowlanej

OBYWATEL TOMETCZAK KRZYSZTOF jest upoważniony do:


- 1/kierowania, nadzorowania i kontrolowania budowy i robót, kierowania i kontrolowania wyznaczania konstrukcyjnych elementów budowlanych oraz oceniania i badania stanu technicznego w zakresie wszelkich budynków oraz innych budowli z wyłączeniem linii, węzłów i stacji kolejowych, dróg oraz lotniskowych dróg startowych i manipulacyjnych, mostów, budowli hydrotechnicznych i wodno-melioracyjnych,
- 2/sporzadzania w budownictwie osób fizycznych projektów w zakresie rozwiązań konstrukcyjno - budowlanych wszelkich budynków i budowli,
- 3/sporzadzania w budownictwie osób fizycznych projektów w zakresie rozwiązań architektonicznych:
 - a/budynków inwentarskich i gospodarczych, adaptacji projektów typowych i powtarzalnych innych budynków oraz sporządzania planów zagospodarowania działki związanych z realizacją tych budynków,
 - b/ budowli nie będących budynkami.

Otrzymuje:

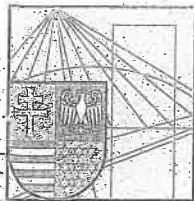
Ob. Krzysztof Tomeczak

ul. Staszica 2/21

28-100 Busko - Zdrój



Z up. Wojewody
p.o. Dyrektora Wydziału
mgr inż. arch. Lucyna Zdybiowska



ŚWIĘTOKRZYSKA
OKRĘGOWA
I Z B A
INŻYNIERÓW
BUDOWNICTWA

Kielce, dn. 4 czerwiec 2019

Zaświadczenie

Pan(i) Tomeczak Krzysztof

miejsce zamieszkania :

ul. Piłsudskiego 1/4

28-100 Busko Zdrój

jest członkiem Świętokrzyskiej Okręgowej Izby Inżynierów Budownictwa

o numerze ewidencyjnym : SWK/BO/0244/05

i posiada wymagane ubezpieczenie od odpowiedzialności cywilnej.

Niniejsze zaświadczenie jest ważne od dnia 01-07-2019 do 31-12-2019

Z up. Przewodniczącego ŚOIIB

mgr inż. Wiesława Sobańska
DYREKTOR BIURA

Świętokrzyska Okręgowa Izba Inżynierów Budownictwa

25-304 Kielce, ul. Leonarda 18: tel. 41 344 94 13, tel. kom. 694 912 692, fax 41 344 63 82

www.swk.piib.org.pl, e-mail: swk@piib.org.pl

Bank Pekao S.A. I O/Kielce, nr rach. 98 124013721111000012505214

Godziny pracy biura: poniedziałek, wtorek, czwartek, piątek - od 10:00 do 16:00, środa - nieczynne

Godziny pracy czytelní: wtorek - od 10:00 do 16:00